

満潮・干潮 田子

2018年1月1日～2018年1月31日の潮位予測


年/月/日(曜日)	満潮				干潮				日没
	時刻	潮位	時刻	潮位	時刻	潮位	時刻	潮位	
2018/01/01(月)	5:19	156	16:16	164	10:43	80	23:12	-12	16:45
2018/01/02(火)	6:07	163	17:00	167	11:31	80	23:57	-17	16:46
2018/01/03(水)	6:52	165	17:45	167	12:15	79	*	*	16:46
2018/01/04(木)	7:35	162	18:30	163	0:41	-16	12:59	78	16:47
2018/01/05(金)	8:16	158	19:15	155	1:25	-8	13:43	77	16:48
2018/01/06(土)	8:55	151	20:03	144	2:07	5	14:29	76	16:49
2018/01/07(日)	9:33	145	20:55	130	2:47	22	15:22	75	16:50
2018/01/08(月)	10:12	140	22:00	116	3:28	40	16:25	74	16:51
2018/01/09(火)	10:55	135	23:35	106	4:12	58	17:43	70	16:51
2018/01/10(水)	11:47	132	*	*	5:05	74	19:09	63	16:52
2018/01/11(木)	1:36	105	12:49	131	6:20	86	20:20	52	16:53
2018/01/12(金)	3:09	113	13:50	133	7:50	91	21:12	41	16:54
2018/01/13(土)	4:06	123	14:42	137	9:04	91	21:54	30	16:55
2018/01/14(日)	4:47	132	15:26	141	9:57	88	22:30	20	16:56
2018/01/15(月)	5:22	140	16:04	146	10:38	84	23:03	13	16:57
2018/01/16(火)	5:54	145	16:39	149	11:13	80	23:34	8	16:58
2018/01/17(水)	6:24	148	17:13	152	11:45	76	*	*	16:59
2018/01/18(木)	6:53	149	17:46	153	0:05	5	12:16	73	17:00
2018/01/19(金)	7:21	149	18:20	152	0:35	5	12:47	70	17:01
2018/01/20(土)	7:50	148	18:55	148	1:05	8	13:20	68	17:02
2018/01/21(日)	8:18	146	19:33	142	1:36	14	13:56	66	17:03
2018/01/22(月)	8:49	143	20:15	134	2:08	22	14:37	65	17:04
2018/01/23(火)	9:21	140	21:07	124	2:43	34	15:26	63	17:05
2018/01/24(水)	9:59	137	22:17	115	3:22	47	16:27	61	17:06
2018/01/25(木)	10:45	133	*	*	4:11	63	17:43	55	17:07
2018/01/26(金)	0:01	109	11:46	131	5:20	78	19:07	45	17:08
2018/01/27(土)	2:03	114	13:01	132	7:00	88	20:22	29	17:09
2018/01/28(日)	3:31	127	14:13	138	8:38	90	21:24	13	17:10
2018/01/29(月)	4:30	140	15:14	146	9:49	87	22:17	-2	17:11
2018/01/30(火)	5:17	151	16:08	155	10:41	80	23:04	-13	17:12
2018/01/31(水)	5:59	158	16:57	161	11:26	73	23:48	-17	17:13


注意 (解説)

- 満潮・干潮の潮位は潮位表基準面上の値(単位:センチ)で表示しています。
- 月の状態が朔(新月)、上弦の月、望(満月)、下弦の月に該当する日には、以下のマークを記載しています。

-  朔(新月)
-  上弦の月
-  望(満月)
-  下弦の月

- 該当する満干潮が存在しない場合は、満潮・干潮の欄を「\*」としています。
- 朔(新月)、望(満月)に当たる日の前後数日間は、潮位の満潮・干潮の差が大きくなる大潮となります。上弦の月、下弦の月に当たる日の前後数日間は、潮位の満潮・干潮の差が小さくなる小潮となります。

目安として参考  干潮時に砂州(道)が現れ、足を濡らさずに渡ることが出来ます。

にしてください  干潮時であっても、大きく潮が引かないため、渡れるか微妙な状態です。

満潮・干潮 田子

2018年2月1日～2018年2月28日の潮位予測


年/月/日(曜日)	満潮				干潮				日没
	時刻	潮位	時刻	潮位	時刻	潮位	時刻	潮位	
2018/02/01(木)	6:37	161	17:43	164	12:07	66	*	*	17:14
2018/02/02(金)	7:12	160	18:28	162	0:29	-14	12:46	60	17:15
2018/02/03(土)	7:44	157	19:12	155	1:08	-5	13:25	56	17:16
2018/02/04(日)	8:15	153	19:55	144	1:44	9	14:05	54	17:17
2018/02/05(月)	8:43	148	20:40	131	2:17	26	14:46	54	17:18
2018/02/06(火)	9:11	142	21:31	118	2:48	43	15:33	55	17:19
2018/02/07(水)	9:41	136	22:42	106	3:20	60	16:31	57	17:20
2018/02/08(木)	10:19	130	*	*	3:56	76	17:49	58	17:21
2018/02/09(金)	0:44	100	11:15	124	4:54	89	19:22	54	17:22
2018/02/10(土)	2:57	107	12:44	120	6:55	97	20:38	45	17:23
2018/02/11(日)	3:58	117	14:08	123	8:50	95	21:31	34	17:24
2018/02/12(月)	4:36	127	15:06	129	9:50	88	22:12	25	17:25
2018/02/13(火)	5:06	135	15:51	136	10:29	80	22:46	16	17:26
2018/02/14(水)	5:34	141	16:30	143	11:01	73	23:18	10	17:27
2018/02/15(木)	6:01	145	17:06	148	11:31	66	23:48	7	17:28
2018/02/16(金)	6:26	148	17:40	152	12:00	59	*	*	17:29
2018/02/17(土)	6:52	150	18:16	153	0:17	6	12:30	53	17:30
2018/02/18(日)	7:17	151	18:52	151	0:47	10	13:02	48	17:31
2018/02/19(月)	7:42	150	19:30	147	1:16	16	13:36	44	17:32
2018/02/20(火)	8:08	148	20:12	139	1:47	26	14:13	42	17:32
2018/02/21(水)	8:36	144	21:01	129	2:19	39	14:55	42	17:33
2018/02/22(木)	9:07	139	22:05	118	2:54	54	15:47	42	17:34
2018/02/23(金)	9:44	133	23:44	110	3:36	71	16:56	43	17:35
2018/02/24(土)	10:40	126	*	*	4:38	87	18:27	40	17:36
2018/02/25(日)	2:02	113	12:16	123	6:40	97	19:59	30	17:37
2018/02/26(月)	3:31	125	13:58	127	8:46	94	21:11	17	17:38
2018/02/27(火)	4:22	138	15:11	137	9:52	83	22:06	5	17:39
2018/02/28(水)	5:01	148	16:08	149	10:37	71	22:52	-2	17:40


注意 (解説)

- 満潮・干潮の潮位は潮位表基準面上の値(単位:センチ)で表示しています。
- 月の状態が朔(新月)、上弦の月、望(満月)、下弦の月に該当する日には、以下のマークを記載しています。

-  朔(新月)
-  上弦の月
-  望(満月)
-  下弦の月

- 該当する満干潮が存在しない場合は、満潮・干潮の欄を「\*」としています。
- 朔(新月)、望(満月)に当たる日の前後数日間は、潮位の満潮・干潮の差が大きくなる大潮となります。上弦の月、下弦の月に当たる日の前後数日間は、潮位の満潮・干潮の差が小さくなる小潮となります。

目安として参考  干潮時に砂州(道)が現れ、足を濡らさずに渡ることが出来ます。

にしてください  干潮時であっても、大きく潮が引かないため、渡れるか微妙な状態です。

満潮・干潮 田子

2018年3月1日～2018年3月31日の潮位予測


年/月/日(曜日)	満潮				干潮				日没
	時刻	潮位	時刻	潮位	時刻	潮位	時刻	潮位	
2018/03/01(木)	5:36	154	16:57	157	11:16	59	23:34	-4	17:41
2018/03/02(金)	6:08	158	17:42	161	11:52	49	*	*	17:41
2018/03/03(土)	6:37	159	18:24	161	0:11	1	12:27	41	17:42
2018/03/04(日)	7:05	158	19:05	155	0:45	10	13:02	36	17:43
2018/03/05(月)	7:30	155	19:45	146	1:17	24	13:36	34	17:44
2018/03/06(火)	7:54	150	20:26	135	1:46	38	14:11	35	17:45
2018/03/07(水)	8:17	145	21:10	123	2:13	53	14:49	39	17:46
2018/03/08(木)	8:41	138	22:07	112	2:41	68	15:33	45	17:47
2018/03/09(金)	9:10	130	23:41	104	3:13	81	16:31	51	17:47
2018/03/10(土)	9:49	120	*	*	3:59	92	17:59	55	17:48
2018/03/11(日)	2:14	106	11:16	112	6:06	100	19:43	52	17:49
2018/03/12(月)	3:29	116	13:32	112	8:42	95	20:55	44	17:50
2018/03/13(火)	4:06	125	14:48	119	9:38	85	21:43	34	17:51
2018/03/14(水)	4:35	133	15:38	129	10:13	75	22:20	26	17:52
2018/03/15(木)	5:01	140	16:19	138	10:42	64	22:53	20	17:52
2018/03/16(金)	5:26	146	16:56	147	11:10	54	23:24	17	17:53
2018/03/17(土)	5:50	150	17:33	153	11:39	44	23:54	18	17:54
2018/03/18(日)	6:14	154	18:10	157	12:09	35	*	*	17:55
2018/03/19(月)	6:38	155	18:48	157	0:24	22	12:40	28	17:56
2018/03/20(火)	7:03	155	19:28	153	0:55	30	13:14	24	17:56
2018/03/21(水)	7:29	152	20:12	145	1:26	41	13:50	22	17:57
2018/03/22(木)	7:56	148	21:02	135	1:59	54	14:31	24	17:58
2018/03/23(金)	8:25	141	22:06	124	2:34	69	15:21	29	17:59
2018/03/24(土)	9:00	132	23:44	116	3:17	84	16:27	35	18:00
2018/03/25(日)	9:56	122	*	*	4:28	97	17:59	39	18:00
2018/03/26(月)	1:55	119	11:59	116	7:03	100	19:38	36	18:01
2018/03/27(火)	3:12	128	13:59	121	8:53	90	20:54	28	18:02
2018/03/28(水)	3:56	138	15:13	133	9:44	74	21:49	21	18:03
2018/03/29(木)	4:31	147	16:08	145	10:23	59	22:33	18	18:04
2018/03/30(金)	5:02	153	16:55	154	10:58	45	23:12	19	18:04
2018/03/31(土)	5:30	157	17:37	159	11:32	34	23:47	25	18:05


注意 (解説)

- 満潮・干潮の潮位は潮位表基準面上の値(単位:センチ)で表示しています。
- 月の状態が朔(新月)、上弦の月、望(満月)、下弦の月に該当する日には、以下のマークを記載しています。

-  朔(新月)
-  上弦の月
-  望(満月)
-  下弦の月

- 該当する満干潮が存在しない場合は、満潮・干潮の欄を「\*」としています。
- 朔(新月)、望(満月)に当たる日の前後数日間は、潮位の満潮・干潮の差が大きくなる大潮となります。上弦の月、下弦の月に当たる日の前後数日間は、潮位の満潮・干潮の差が小さくなる小潮となります。

目安として参考  干潮時に砂州(道)が現れ、足を濡らさずに渡ることが出来ます。

にしてください  干潮時であっても、大きく潮が引かないため、渡れるか微妙な状態です。

満潮・干潮 田子

2018年4月1日～2018年4月30日の潮位予測


年/月/日(曜日)	満潮				干潮				日没
	時刻	潮位	時刻	潮位	時刻	潮位	時刻	潮位	
2018/04/01(日)	5:57	159	18:18	159	12:04	26	*	*	18:06
2018/04/02(月)	6:22	158	18:57	156	0:19	34	12:36	22	18:07
2018/04/03(火)	6:45	156	19:35	149	0:49	45	13:08	21	18:08
2018/04/04(水)	7:08	153	20:13	141	1:17	56	13:40	23	18:08
2018/04/05(木)	7:31	147	20:54	132	1:46	67	14:14	29	18:09
2018/04/06(金)	7:56	140	21:44	122	2:15	78	14:51	36	18:10
2018/04/07(土)	8:23	131	22:55	114	2:50	87	15:38	45	18:11
2018/04/08(日)	8:58	121	*	*	3:40	96	16:46	53	18:12
2018/04/09(月)	0:50	112	10:05	110	5:32	101	18:24	57	18:12
2018/04/10(火)	2:27	117	12:42	106	8:09	95	19:56	54	18:13
2018/04/11(水)	3:15	125	14:20	114	9:08	83	20:58	48	18:14
2018/04/12(木)	3:47	133	15:17	125	9:42	70	21:42	41	18:15
2018/04/13(金)	4:15	140	16:02	137	10:12	57	22:19	37	18:15
2018/04/14(土)	4:40	147	16:42	147	10:42	44	22:53	35	18:16
2018/04/15(日)	5:06	153	17:22	156	11:12	31	23:26	37	18:17
2018/04/16(月)	5:32	157	18:02	161	11:44	20	*	*	18:18
2018/04/17(火)	5:58	160	18:44	162	0:00	42	12:18	12	18:19
2018/04/18(水)	6:26	160	19:27	158	0:34	50	12:54	8	18:19
2018/04/19(木)	6:54	157	20:15	151	1:09	61	13:33	8	18:20
2018/04/20(金)	7:25	151	21:08	141	1:45	73	14:17	13	18:21
2018/04/21(土)	7:58	143	22:14	131	2:26	84	15:08	22	18:22
2018/04/22(日)	8:40	133	23:42	125	3:19	95	16:14	33	18:23
2018/04/23(月)	9:50	121	*	*	4:51	101	17:39	42	18:23
2018/04/24(火)	1:22	126	12:04	115	7:10	97	19:11	45	18:24
2018/04/25(水)	2:30	132	13:57	121	8:35	82	20:26	44	18:25
2018/04/26(木)	3:14	140	15:09	132	9:23	66	21:22	43	18:26
2018/04/27(金)	3:49	146	16:03	143	10:01	50	22:07	44	18:27
2018/04/28(土)	4:20	152	16:49	151	10:36	37	22:46	47	18:27
2018/04/29(日)	4:48	156	17:31	156	11:09	26	23:21	52	18:28
2018/04/30(月)	5:15	158	18:10	157	11:41	19	23:53	59	18:29


注意 (解説)

- 満潮・干潮の潮位は潮位表基準面上の値(単位:センチ)で表示しています。
- 月の状態が朔(新月)、上弦の月、望(満月)、下弦の月に該当する日には、以下のマークを記載しています。

-  朔(新月)
-  上弦の月
-  望(満月)
-  下弦の月

- 該当する満干潮が存在しない場合は、満潮・干潮の欄を「\*」としています。
- 朔(新月)、望(満月)に当たる日の前後数日間、潮位の満潮・干潮の差が大きくなる大潮となります。上弦の月、下弦の月に当たる日の前後数日間、潮位の満潮・干潮の差が小さくなる小潮となります。

目安として参考  干潮時に砂州(道)が現れ、足を濡らさずに渡ることが出来ます。

にしてください  干潮時であっても、大きく潮が引かないため、渡れるか微妙な状態です。

満潮・干潮 田子

2018年5月1日～2018年5月31日の潮位予測


年/月/日(曜日)	満潮				干潮				日没
	時刻	潮位	時刻	潮位	時刻	潮位	時刻	潮位	
2018/05/01(火)	5:40	159	18:48	156	12:12	16	*	*	18:30
2018/05/02(水)	6:05	157	19:25	152	0:24	66	12:43	16	18:31
2018/05/03(木)	6:31	154	20:02	146	0:54	73	13:15	18	18:32
2018/05/04(金)	6:57	149	20:41	139	1:25	80	13:48	24	18:32
2018/05/05(土)	7:25	142	21:26	132	1:58	86	14:24	32	18:33
2018/05/06(日)	7:57	134	22:21	126	2:37	91	15:06	41	18:34
2018/05/07(月)	8:36	124	23:35	122	3:30	96	16:00	50	18:35
2018/05/08(火)	9:39	114	*	*	4:57	99	17:13	57	18:36
2018/05/09(水)	0:59	123	11:40	108	6:56	94	18:39	61	18:36
2018/05/10(木)	2:02	128	13:34	113	8:13	82	19:54	60	18:37
2018/05/11(金)	2:45	135	14:45	123	8:58	68	20:51	57	18:38
2018/05/12(土)	3:19	142	15:38	136	9:34	53	21:37	56	18:39
2018/05/13(日)	3:49	150	16:25	148	10:09	37	22:19	56	18:39
2018/05/14(月)	4:20	156	17:10	157	10:44	23	22:58	58	18:40
2018/05/15(火)	4:50	161	17:55	163	11:20	10	23:37	63	18:41
2018/05/16(水)	5:22	164	18:41	165	11:59	2	*	*	18:42
2018/05/17(木)	5:55	164	19:28	162	0:16	70	12:40	-1	18:43
2018/05/18(金)	6:30	162	20:18	156	0:56	78	13:23	1	18:43
2018/05/19(土)	7:08	156	21:12	148	1:39	86	14:11	9	18:44
2018/05/20(日)	7:51	147	22:11	140	2:27	92	15:03	20	18:45
2018/05/21(月)	8:45	135	23:19	135	3:29	97	16:04	33	18:46
2018/05/22(火)	10:04	124	*	*	4:56	97	17:15	46	18:46
2018/05/23(水)	0:31	134	11:58	118	6:38	90	18:33	56	18:47
2018/05/24(木)	1:33	136	13:42	122	7:58	76	19:45	62	18:48
2018/05/25(金)	2:21	141	14:57	130	8:52	61	20:45	66	18:48
2018/05/26(土)	3:01	146	15:54	139	9:35	47	21:35	69	18:49
2018/05/27(日)	3:36	151	16:41	146	10:13	35	22:17	72	18:50
2018/05/28(月)	4:07	155	17:23	152	10:47	26	22:55	75	18:51
2018/05/29(火)	4:37	158	18:02	155	11:20	20	23:30	78	18:51
2018/05/30(水)	5:06	159	18:39	155	11:52	16	*	*	18:52
2018/05/31(木)	5:35	158	19:14	154	0:03	81	12:24	16	18:52


注意 (解説)

- 満潮・干潮の潮位は潮位表基準面上の値(単位:センチ)で表示しています。
- 月の状態が朔(新月)、上弦の月、望(満月)、下弦の月に該当する日には、以下のマークを記載しています。

-  朔(新月)
-  上弦の月
-  望(満月)
-  下弦の月

- 該当する満干潮が存在しない場合は、満潮・干潮の欄を「\*」としています。
- 朔(新月)、望(満月)に当たる日の前後数日間、潮位の満潮・干潮の差が大きくなる大潮となります。上弦の月、下弦の月に当たる日の前後数日間、潮位の満潮・干潮の差が小さくなる小潮となります。

目安として参考  干潮時に砂州(道)が現れ、足を濡らさずに渡ることが出来ます。

にしてください  干潮時であっても、大きく潮が引かないため、渡れるか微妙な状態です。

満潮・干潮 田子

2018年6月1日～2018年6月30日の潮位予測


年/月/日(曜日)	満潮				干潮				日没
	時刻	潮位	時刻	潮位	時刻	潮位	時刻	潮位	
2018/06/01(金)	6:05	156	19:50	150	0:36	84	12:56	18	18:53
2018/06/02(土)	6:35	152	20:26	146	1:09	86	13:30	23	18:54
2018/06/03(日)	7:08	147	21:05	141	1:44	89	14:05	29	18:54
2018/06/04(月)	7:44	139	21:48	136	2:24	91	14:44	38	18:55
2018/06/05(火)	8:26	131	22:39	133	3:13	93	15:28	47	18:55
2018/06/06(水)	9:24	122	23:37	132	4:18	94	16:22	56	18:56
2018/06/07(木)	10:51	115	*	*	5:42	90	17:29	64	18:56
2018/06/08(金)	0:38	134	12:38	116	7:03	81	18:43	69	18:57
2018/06/09(土)	1:32	138	14:07	124	8:04	67	19:53	72	18:57
2018/06/10(日)	2:17	144	15:13	135	8:52	51	20:53	74	18:58
2018/06/11(月)	2:58	151	16:09	147	9:36	34	21:46	75	18:58
2018/06/12(火)	3:36	158	17:00	157	10:18	18	22:34	77	18:59
2018/06/13(水)	4:15	164	17:49	164	11:01	5	23:19	80	18:59
2018/06/14(木)	4:54	168	18:38	167	11:45	-3	*	*	19:00
2018/06/15(金)	5:35	169	19:26	166	0:03	83	12:30	-6	19:00
2018/06/16(土)	6:18	167	20:14	161	0:48	86	13:17	-2	19:00
2018/06/17(日)	7:03	162	21:01	155	1:34	89	14:05	7	19:01
2018/06/18(月)	7:53	153	21:49	149	2:24	90	14:54	21	19:01
2018/06/19(火)	8:50	142	22:39	144	3:22	90	15:45	37	19:01
2018/06/20(水)	10:02	130	23:32	141	4:32	88	16:41	53	19:02
2018/06/21(木)	11:35	122	*	*	5:53	82	17:43	68	19:02
2018/06/22(金)	0:27	140	13:17	121	7:12	72	18:52	79	19:02
2018/06/23(土)	1:20	142	14:43	126	8:17	61	20:01	86	19:02
2018/06/24(日)	2:10	145	15:46	135	9:08	49	21:02	89	19:02
2018/06/25(月)	2:53	149	16:35	142	9:51	39	21:53	90	19:02
2018/06/26(火)	3:32	153	17:16	149	10:29	30	22:35	89	19:03
2018/06/27(水)	4:08	156	17:53	153	11:03	24	23:13	89	19:03
2018/06/28(木)	4:42	158	18:27	155	11:37	20	23:47	88	19:03
2018/06/29(金)	5:15	159	19:00	156	12:09	18	*	*	19:03
2018/06/30(土)	5:48	159	19:33	154	0:20	87	12:42	19	19:03


注意 (解説)

- 満潮・干潮の潮位は潮位表基準面上の値(単位:センチ)で表示しています。
- 月の状態が朔(新月)、上弦の月、望(満月)、下弦の月に該当する日には、以下のマークを記載しています。

-  朔(新月)
-  上弦の月
-  望(満月)
-  下弦の月

- 該当する満干潮が存在しない場合は、満潮・干潮の欄を「\*」としています。
- 朔(新月)、望(満月)に当たる日の前後数日間、潮位の満潮・干潮の差が大きくなる大潮となります。
- 上弦の月、下弦の月に当たる日の前後数日間、潮位の満潮・干潮の差が小さくなる小潮となります。

目安として参考  干潮時に砂州(道)が現れ、足を濡らさずに渡ることが出来ます。

にしてください  干潮時であっても、大きく潮が引かないため、渡れるか微妙な状態です。

満潮・干潮 田子

2018年7月1日～2018年7月31日の潮位予測


年/月/日(曜日)	満潮				干潮				日没
	時刻	潮位	時刻	潮位	時刻	潮位	時刻	潮位	
2018/07/01(日)	6:22	157	20:05	152	0:53	86	13:14	23	19:03
2018/07/02(月)	6:57	153	20:37	149	1:28	86	13:47	28	19:03
2018/07/03(火)	7:34	147	21:12	146	2:05	86	14:21	36	19:03
2018/07/04(水)	8:16	140	21:49	143	2:48	86	14:59	45	19:02
2018/07/05(木)	9:08	132	22:32	141	3:40	85	15:41	55	19:02
2018/07/06(金)	10:17	124	23:21	141	4:44	82	16:33	67	19:02
2018/07/07(土)	11:50	121	*	*	5:58	76	17:39	77	19:02
2018/07/08(日)	0:17	142	13:32	124	7:10	64	18:57	86	19:02
2018/07/09(月)	1:15	145	14:55	135	8:13	49	20:15	90	19:01
2018/07/10(火)	2:11	151	16:00	147	9:09	33	21:21	92	19:01
2018/07/11(水)	3:02	158	16:55	157	10:00	17	22:18	91	19:01
2018/07/12(木)	3:51	165	17:44	165	10:48	4	23:07	89	19:00
2018/07/13(金)	4:38	171	18:30	169	11:35	-4	23:53	87	19:00
2018/07/14(土)	5:26	174	19:13	169	12:22	-5	*	*	19:00
2018/07/15(日)	6:13	174	19:55	167	0:38	84	13:07	0	18:59
2018/07/16(月)	7:01	169	20:34	162	1:23	81	13:50	11	18:59
2018/07/17(火)	7:51	160	21:12	157	2:09	79	14:33	27	18:58
2018/07/18(水)	8:44	148	21:49	152	2:59	78	15:15	45	18:58
2018/07/19(木)	9:45	135	22:29	147	3:55	77	15:58	63	18:57
2018/07/20(金)	11:04	124	23:15	144	5:03	75	16:47	80	18:57
2018/07/21(土)	12:48	120	*	*	6:21	71	17:51	93	18:56
2018/07/22(日)	0:12	142	14:30	124	7:38	64	19:15	101	18:56
2018/07/23(月)	1:17	142	15:40	132	8:42	54	20:37	103	18:55
2018/07/24(火)	2:16	144	16:28	141	9:31	45	21:37	100	18:54
2018/07/25(水)	3:07	149	17:06	148	10:12	36	22:23	96	18:54
2018/07/26(木)	3:49	153	17:39	153	10:48	29	22:59	91	18:53
2018/07/27(金)	4:27	158	18:10	157	11:22	25	23:32	87	18:52
2018/07/28(土)	5:03	161	18:39	158	11:54	22	*	*	18:51
2018/07/29(日)	5:37	163	19:07	159	0:04	83	12:24	22	18:51
2018/07/30(月)	6:12	162	19:35	158	0:35	80	12:54	25	18:50
2018/07/31(火)	6:47	160	20:02	157	1:07	77	13:25	30	18:49


注意 (解説)

- 満潮・干潮の潮位は潮位表基準面上の値(単位:センチ)で表示しています。
- 月の状態が朔(新月)、上弦の月、望(満月)、下弦の月に該当する日には、以下のマークを記載しています。

-  朔(新月)
-  上弦の月
-  望(満月)
-  下弦の月

- 該当する満干潮が存在しない場合は、満潮・干潮の欄を「\*」としています。
- 朔(新月)、望(満月)に当たる日の前後数日間は、潮位の満潮・干潮の差が大きくなる大潮となります。上弦の月、下弦の月に当たる日の前後数日間は、潮位の満潮・干潮の差が小さくなる小潮となります。

目安として参考  干潮時に砂州(道)が現れ、足を濡らさずに渡ることが出来ます。

にしてください  干潮時であっても、大きく潮が引かないため、渡れるか微妙な状態です。

満潮・干潮 田子

2018年8月1日～2018年8月31日の潮位予測


年/月/日(曜日)	満潮				干潮				日没
	時刻	潮位	時刻	潮位	時刻	潮位	時刻	潮位	
2018/08/01(水)	7:24	155	20:31	155	1:42	75	13:55	38	18:48
2018/08/02(木)	8:05	149	21:01	153	2:20	74	14:28	48	18:47
2018/08/03(金)	8:52	140	21:34	150	3:04	73	15:04	60	18:46
2018/08/04(土)	9:52	132	22:15	146	3:58	71	15:48	74	18:45
2018/08/05(日)	11:18	125	23:08	144	5:04	68	16:47	88	18:44
2018/08/06(月)	13:11	126	*	*	6:23	61	18:12	99	18:43
2018/08/07(火)	0:19	144	14:50	135	7:41	49	19:53	104	18:42
2018/08/08(水)	1:35	148	15:57	147	8:49	34	21:13	101	18:41
2018/08/09(木)	2:42	155	16:48	159	9:47	19	22:11	95	18:40
2018/08/10(金)	3:40	165	17:32	167	10:38	8	22:59	87	18:39
2018/08/11(土)	4:32	173	18:11	171	11:24	2	23:42	79	18:38
2018/08/12(日)	5:21	178	18:48	173	12:08	2	*	*	18:37
2018/08/13(月)	6:09	179	19:22	171	0:23	72	12:48	10	18:36
2018/08/14(火)	6:55	174	19:54	168	1:03	67	13:27	23	18:35
2018/08/15(水)	7:42	165	20:25	163	1:44	64	14:03	39	18:34
2018/08/16(木)	8:30	153	20:54	158	2:27	63	14:37	57	18:33
2018/08/17(金)	9:23	139	21:25	152	3:14	65	15:12	75	18:32
2018/08/18(土)	10:31	127	22:02	146	4:10	67	15:50	91	18:30
2018/08/19(日)	12:15	120	22:55	140	5:22	69	16:48	104	18:29
2018/08/20(月)	14:19	123	*	*	6:50	68	18:34	112	18:28
2018/08/21(火)	0:20	136	15:31	132	8:11	61	20:26	110	18:27
2018/08/22(水)	1:47	137	16:13	141	9:09	53	21:30	103	18:26
2018/08/23(木)	2:50	143	16:46	149	9:53	44	22:11	95	18:24
2018/08/24(金)	3:37	150	17:15	155	10:30	36	22:44	87	18:23
2018/08/25(土)	4:16	157	17:42	159	11:02	31	23:14	80	18:22
2018/08/26(日)	4:52	162	18:07	162	11:33	28	23:44	74	18:20
2018/08/27(月)	5:27	166	18:32	164	12:02	29	*	*	18:19
2018/08/28(火)	6:01	167	18:57	164	0:13	68	12:30	32	18:18
2018/08/29(水)	6:37	166	19:21	164	0:44	63	12:59	38	18:17
2018/08/30(木)	7:14	162	19:47	163	1:16	60	13:28	47	18:15
2018/08/31(金)	7:54	156	20:13	160	1:51	58	13:59	58	18:14


注意 (解説)

- 満潮・干潮の潮位は潮位表基準面上の値(単位:センチ)で表示しています。
- 月の状態が朔(新月)、上弦の月、望(満月)、下弦の月に該当する日には、以下のマークを記載しています。

-  朔(新月)
-  上弦の月
-  望(満月)
-  下弦の月

- 該当する満干潮が存在しない場合は、満潮・干潮の欄を「\*」としています。
- 朔(新月)、望(満月)に当たる日の前後数日間は、潮位の満潮・干潮の差が大きくなる大潮となります。上弦の月、下弦の月に当たる日の前後数日間は、潮位の満潮・干潮の差が小さくなる小潮となります。

目安として参考  干潮時に砂州(道)が現れ、足を濡らさずに渡ることが出来ます。

にしてください  干潮時であっても、大きく潮が引かないため、渡れるか微妙な状態です。



満潮・干潮 田子

2018年9月1日～2018年9月30日の潮位予測


年/月/日(曜日)	満潮				干潮				日没
	時刻	潮位	時刻	潮位	時刻	潮位	時刻	潮位	
2018/09/01(土)	8:40	147	20:43	155	2:31	57	14:32	71	18:12
2018/09/02(日)	9:38	137	21:18	149	3:19	58	15:12	86	18:11
2018/09/03(月)	11:03	129	22:08	143	4:22	59	16:08	100	18:10
2018/09/04(火)	13:08	128	23:34	139	5:46	58	17:51	111	18:08
2018/09/05(水)	14:51	138	*	*	7:19	50	19:59	110	18:07
2018/09/06(木)	1:19	142	15:49	150	8:36	38	21:16	101	18:06
2018/09/07(金)	2:38	152	16:31	160	9:35	26	22:06	89	18:04
2018/09/08(土)	3:39	164	17:07	168	10:24	18	22:47	76	18:03
2018/09/09(日)	4:30	174	17:41	173	11:08	15	23:25	64	18:01
2018/09/10(月)	5:18	180	18:12	175	11:47	18	*	*	18:00
2018/09/11(火)	6:03	180	18:41	174	0:03	55	12:24	27	17:59
2018/09/12(水)	6:47	176	19:09	172	0:39	49	12:58	41	17:57
2018/09/13(木)	7:30	167	19:35	167	1:16	47	13:30	56	17:56
2018/09/14(金)	8:14	155	20:00	162	1:54	48	14:00	72	17:54
2018/09/15(土)	9:02	143	20:26	155	2:34	53	14:30	87	17:53
2018/09/16(日)	10:01	131	20:55	146	3:20	59	15:05	99	17:51
2018/09/17(月)	11:35	123	21:38	137	4:20	66	15:58	110	17:50
2018/09/18(火)	13:49	125	23:12	128	5:47	70	18:06	116	17:49
2018/09/19(水)	15:04	133	*	*	7:25	68	20:23	110	17:47
2018/09/20(木)	1:20	129	15:43	141	8:37	61	21:19	100	17:46
2018/09/21(金)	2:35	136	16:13	149	9:25	53	21:54	89	17:44
2018/09/22(土)	3:24	145	16:40	155	10:03	46	22:24	79	17:43
2018/09/23(日)	4:04	154	17:04	160	10:35	41	22:52	69	17:41
2018/09/24(月)	4:41	162	17:28	164	11:05	39	23:20	60	17:40
2018/09/25(火)	5:16	167	17:51	168	11:34	40	23:49	51	17:39
2018/09/26(水)	5:51	170	18:15	169	12:03	43	*	*	17:37
2018/09/27(木)	6:28	170	18:39	169	0:19	45	12:32	50	17:36
2018/09/28(金)	7:06	167	19:04	167	0:51	41	13:02	60	17:34
2018/09/29(土)	7:48	160	19:30	163	1:26	39	13:34	71	17:33
2018/09/30(日)	8:36	151	19:59	157	2:05	41	14:08	84	17:31


注意 (解説)

- 満潮・干潮の潮位は潮位表基準面上の値(単位:センチ)で表示しています。
- 月の状態が朔(新月)、上弦の月、望(満月)、下弦の月に該当する日には、以下のマークを記載しています。

-  朔(新月)
-  上弦の月
-  望(満月)
-  下弦の月

- 該当する満干潮が存在しない場合は、満潮・干潮の欄を「\*」としています。
- 朔(新月)、望(満月)に当たる日の前後数日間、潮位の満潮・干潮の差が大きくなる大潮となります。
- 上弦の月、下弦の月に当たる日の前後数日間、潮位の満潮・干潮の差が小さくなる小潮となります。

目安として参考  干潮時に砂州(道)が現れ、足を濡らさずに渡ることが出来ます。

にしてください  干潮時であっても、大きく潮が引かないため、渡れるか微妙な状態です。

満潮・干潮 田子

2018年10月1日～2018年10月31日の潮位予測

年/月/日(曜日)	満潮				干潮				日没
	時刻	潮位	時刻	潮位	時刻	潮位	時刻	潮位	
2018/10/01(月)	9:36	141	20:34	149	2:52	45	14:49	98	17:30
2018/10/02(火)	11:03	132	21:25	140	3:54	51	15:52	110	17:29
2018/10/03(水)	13:08	133	23:12	132	5:21	55	18:07	115	17:27
2018/10/04(木)	14:35	141	*	*	7:00	53	20:12	107	17:26
2018/10/05(金)	1:20	136	15:24	151	8:19	45	21:11	92	17:25
2018/10/06(土)	2:40	148	16:01	160	9:18	38	21:53	75	17:23
2018/10/07(日)	3:39	160	16:33	167	10:05	34	22:30	60	17:22
2018/10/08(月)	4:28	170	17:03	172	10:46	35	23:06	47	17:20
2018/10/09(火)	5:13	176	17:32	174	11:23	40	23:41	38	17:19
2018/10/10(水)	5:56	177	17:58	174	11:58	49	*	*	17:18
2018/10/11(木)	6:38	173	18:24	172	0:15	33	12:29	61	17:16
2018/10/12(金)	7:19	166	18:48	168	0:49	32	13:00	73	17:15
2018/10/13(土)	8:00	156	19:13	162	1:23	35	13:29	84	17:14
2018/10/14(日)	8:44	146	19:38	154	1:58	41	14:00	94	17:13
2018/10/15(月)	9:36	136	20:07	145	2:38	49	14:37	103	17:11
2018/10/16(火)	10:50	129	20:44	134	3:27	58	15:32	111	17:10
2018/10/17(水)	12:40	127	21:59	123	4:37	67	17:34	114	17:09
2018/10/18(木)	14:08	132	*	*	6:14	71	19:57	107	17:08
2018/10/19(金)	0:37	120	14:55	139	7:42	68	20:52	94	17:06
2018/10/20(土)	2:10	127	15:28	146	8:42	63	21:27	82	17:05
2018/10/21(日)	3:05	137	15:55	153	9:25	58	21:56	69	17:04
2018/10/22(月)	3:48	148	16:20	159	10:01	54	22:25	56	17:03
2018/10/23(火)	4:27	158	16:44	165	10:33	53	22:54	44	17:02
2018/10/24(水)	5:04	165	17:09	169	11:05	54	23:24	33	17:00
2018/10/25(木)	5:42	170	17:34	171	11:37	58	23:56	25	16:59
2018/10/26(金)	6:22	171	18:00	171	12:09	65	*	*	16:58
2018/10/27(土)	7:03	168	18:28	169	0:30	21	12:42	73	16:57
2018/10/28(日)	7:48	162	18:58	164	1:08	20	13:17	84	16:56
2018/10/29(月)	8:39	153	19:31	156	1:49	24	13:56	94	16:55
2018/10/30(火)	9:40	143	20:10	146	2:38	32	14:45	104	16:54
2018/10/31(水)	11:02	136	21:11	135	3:39	42	16:04	111	16:53


注意 (解説)


- 満潮・干潮の潮位は潮位表基準面上の値(単位:センチ)で表示しています。
- 月の状態が朔(新月)、上弦の月、望(満月)、下弦の月に該当する日には、以下のマークを記載しています。

-  朔(新月)
-  上弦の月
-  望(満月)
-  下弦の月

- 該当する満干潮が存在しない場合は、満潮・干潮の欄を「\*」としています。
- 朔(新月)、望(満月)に当たる日の前後数日間は、潮位の満潮・干潮の差が大きくなる大潮となります。上弦の月、下弦の月に当たる日の前後数日間は、潮位の満潮・干潮の差が小さくなる小潮となります。

目安として参考  
にしてください

 干潮時に砂州(道)が現れ、足を濡らさずに渡ることが出来ます。

 干潮時であっても、大きく潮が引かないため、渡れるか微妙な状態です。

満潮・干潮 田子

2018年11月1日～2018年11月30日の潮位予測


年/月/日(曜日)	満潮				干潮				日没
	時刻	潮位	時刻	潮位	時刻	潮位	時刻	潮位	
2018/11/01(木)	12:40	136	23:13	126	5:00	50	18:20	109	16:52
2018/11/02(金)	13:56	142	*	*	6:32	55	19:59	95	16:51
2018/11/03(土)	1:19	130	14:44	149	7:52	54	20:54	78	16:50
2018/11/04(日)	2:38	141	15:21	156	8:52	53	21:35	61	16:49
2018/11/05(月)	3:37	152	15:54	162	9:40	54	22:12	45	16:48
2018/11/06(火)	4:26	161	16:24	167	10:22	57	22:47	33	16:47
2018/11/07(水)	5:10	167	16:52	170	10:59	62	23:21	24	16:46
2018/11/08(木)	5:52	168	17:19	170	11:33	69	23:54	20	16:46
2018/11/09(金)	6:31	167	17:46	169	12:05	76	*	*	16:45
2018/11/10(土)	7:10	162	18:12	165	0:27	20	12:37	83	16:44
2018/11/11(日)	7:49	156	18:39	159	0:59	23	13:09	90	16:43
2018/11/12(月)	8:29	148	19:08	152	1:33	29	13:42	95	16:43
2018/11/13(火)	9:13	141	19:39	143	2:09	37	14:21	100	16:42
2018/11/14(水)	10:07	134	20:17	132	2:50	47	15:15	105	16:41
2018/11/15(木)	11:18	130	21:18	121	3:42	57	16:43	106	16:41
2018/11/16(金)	12:40	130	23:21	113	4:53	65	18:46	101	16:40
2018/11/17(土)	13:43	135	*	*	6:19	70	20:03	89	16:39
2018/11/18(日)	1:24	116	14:27	141	7:35	70	20:48	74	16:39
2018/11/19(月)	2:36	126	15:00	148	8:33	69	21:22	59	16:38
2018/11/20(火)	3:28	138	15:30	155	9:19	67	21:55	44	16:38
2018/11/21(水)	4:12	149	15:59	161	9:59	66	22:28	29	16:37
2018/11/22(木)	4:54	158	16:28	166	10:37	68	23:02	16	16:37
2018/11/23(金)	5:36	165	16:59	169	11:14	71	23:38	7	16:36
2018/11/24(土)	6:19	167	17:31	170	11:51	76	*	*	16:36
2018/11/25(日)	7:04	166	18:04	168	0:16	2	12:30	82	16:36
2018/11/26(月)	7:51	161	18:41	163	0:58	3	13:10	88	16:35
2018/11/27(火)	8:41	154	19:22	155	1:42	8	13:56	95	16:35
2018/11/28(水)	9:37	146	20:10	143	2:32	18	14:51	99	16:35
2018/11/29(木)	10:40	140	21:18	131	3:28	31	16:09	100	16:35
2018/11/30(金)	11:50	138	23:05	121	4:35	45	17:52	95	16:34


注意 (解説)

- 満潮・干潮の潮位は潮位表基準面上の値(単位:センチ)で表示しています。
- 月の状態が朔(新月)、上弦の月、望(満月)、下弦の月に該当する日には、以下のマークを記載しています。

-  朔(新月)
-  上弦の月
-  望(満月)
-  下弦の月

- 該当する満干潮が存在しない場合は、満潮・干潮の欄を「\*」としています。
- 朔(新月)、望(満月)に当たる日の前後数日間は、潮位の満潮・干潮の差が大きくなる大潮となります。上弦の月、下弦の月に当たる日の前後数日間は、潮位の満潮・干潮の差が小さくなる小潮となります。

目安として参考  干潮時に砂州(道)が現れ、足を濡らさずに渡ることが出来ます。

にしてください  干潮時であっても、大きく潮が引かないため、渡れるか微妙な状態です。

満潮・干潮 田子

2018年12月1日～2018年12月31日の潮位予測


年/月/日(曜日)	満潮				干潮				日没
	時刻	潮位	時刻	潮位	時刻	潮位	時刻	潮位	
2018/12/01(土)	12:57	139	*	*	5:51	57	19:25	82	16:34
2018/12/02(日)	1:04	121	13:51	143	7:08	65	20:27	65	16:34
2018/12/03(月)	2:31	129	14:35	148	8:16	70	21:14	49	16:34
2018/12/04(火)	3:35	139	15:12	154	9:11	73	21:54	35	16:34
2018/12/05(水)	4:25	148	15:47	158	9:58	76	22:31	24	16:34
2018/12/06(木)	5:09	154	16:19	161	10:38	78	23:06	16	16:34
2018/12/07(金)	5:49	158	16:49	162	11:15	81	23:39	12	16:34
2018/12/08(土)	6:27	159	17:19	162	11:49	83	*	*	16:34
2018/12/09(日)	7:02	157	17:49	160	0:11	11	12:22	85	16:34
2018/12/10(月)	7:37	154	18:20	155	0:43	13	12:55	87	16:34
2018/12/11(火)	8:12	149	18:52	149	1:16	18	13:29	89	16:35
2018/12/12(水)	8:49	144	19:26	141	1:49	25	14:08	90	16:35
2018/12/13(木)	9:28	138	20:06	132	2:25	33	14:54	92	16:35
2018/12/14(金)	10:14	134	20:56	121	3:04	43	15:55	92	16:35
2018/12/15(土)	11:08	132	22:15	111	3:51	54	17:18	90	16:35
2018/12/16(日)	12:08	132	*	*	4:52	64	18:46	81	16:36
2018/12/17(月)	0:11	108	13:06	135	6:07	72	19:53	68	16:36
2018/12/18(火)	1:54	114	13:55	140	7:24	77	20:42	51	16:37
2018/12/19(水)	3:05	125	14:37	146	8:31	78	21:24	34	16:37
2018/12/20(木)	3:59	138	15:16	153	9:26	79	22:04	18	16:37
2018/12/21(金)	4:47	149	15:54	159	10:14	79	22:44	3	16:38
2018/12/22(土)	5:33	158	16:33	164	10:58	79	23:26	-7	16:38
2018/12/23(日)	6:18	162	17:13	167	11:41	80	*	*	16:39
2018/12/24(月)	7:03	163	17:54	167	0:08	-12	12:24	81	16:39
2018/12/25(火)	7:47	161	18:38	162	0:52	-11	13:08	82	16:40
2018/12/26(水)	8:32	155	19:25	154	1:37	-4	13:54	83	16:41
2018/12/27(木)	9:16	149	20:17	143	2:23	8	14:47	83	16:41
2018/12/28(金)	10:02	143	21:19	129	3:10	24	15:49	81	16:42
2018/12/29(土)	10:51	139	22:44	117	4:01	42	17:07	77	16:43
2018/12/30(日)	11:46	136	*	*	4:59	59	18:35	69	16:43
2018/12/31(月)	0:36	112	12:44	136	6:09	74	19:53	56	16:44


注意 (解説)

- 満潮・干潮の潮位は潮位表基準面上の値(単位:センチ)で表示しています。
- 月の状態が朔(新月)、上弦の月、望(満月)、下弦の月に該当する日には、以下のマークを記載しています。

-  朔(新月)
-  上弦の月
-  望(満月)
-  下弦の月

- 該当する満干潮が存在しない場合は、満潮・干潮の欄を「\*」としています。
- 朔(新月)、望(満月)に当たる日の前後数日間、潮位の満潮・干潮の差が大きくなる大潮となります。上弦の月、下弦の月に当たる日の前後数日間、潮位の満潮・干潮の差が小さくなる小潮となります。

目安として参考  干潮時に砂州(道)が現れ、足を濡らさずに渡ることが出来ます。

にしてください  干潮時であっても、大きく潮が引かないため、渡れるか微妙な状態です。